



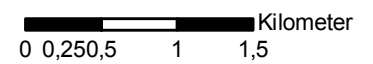




Hochwasserschutz

-  Überschwemmungsgebiet, gesetzlich
-  Überschwemmungsgebiet, natürlich
-  Retentionsraum, rückgewinnbar
-  Gemeindegrenze Welper

Quelle: Bezirksregierung Arnsberg, Dezernat 54



	Die Landrätin Abteilung Umwelt	
	Landschaftsplan Welper - Grundlagen -	
Bearbeitet: Bastian Griesenbrock 02921 / 30-2242 Bastian.Griesenbrock@Kreis-Soest.de	Maßstab 1:50.000 Blatt:	
Stand: März 2010		